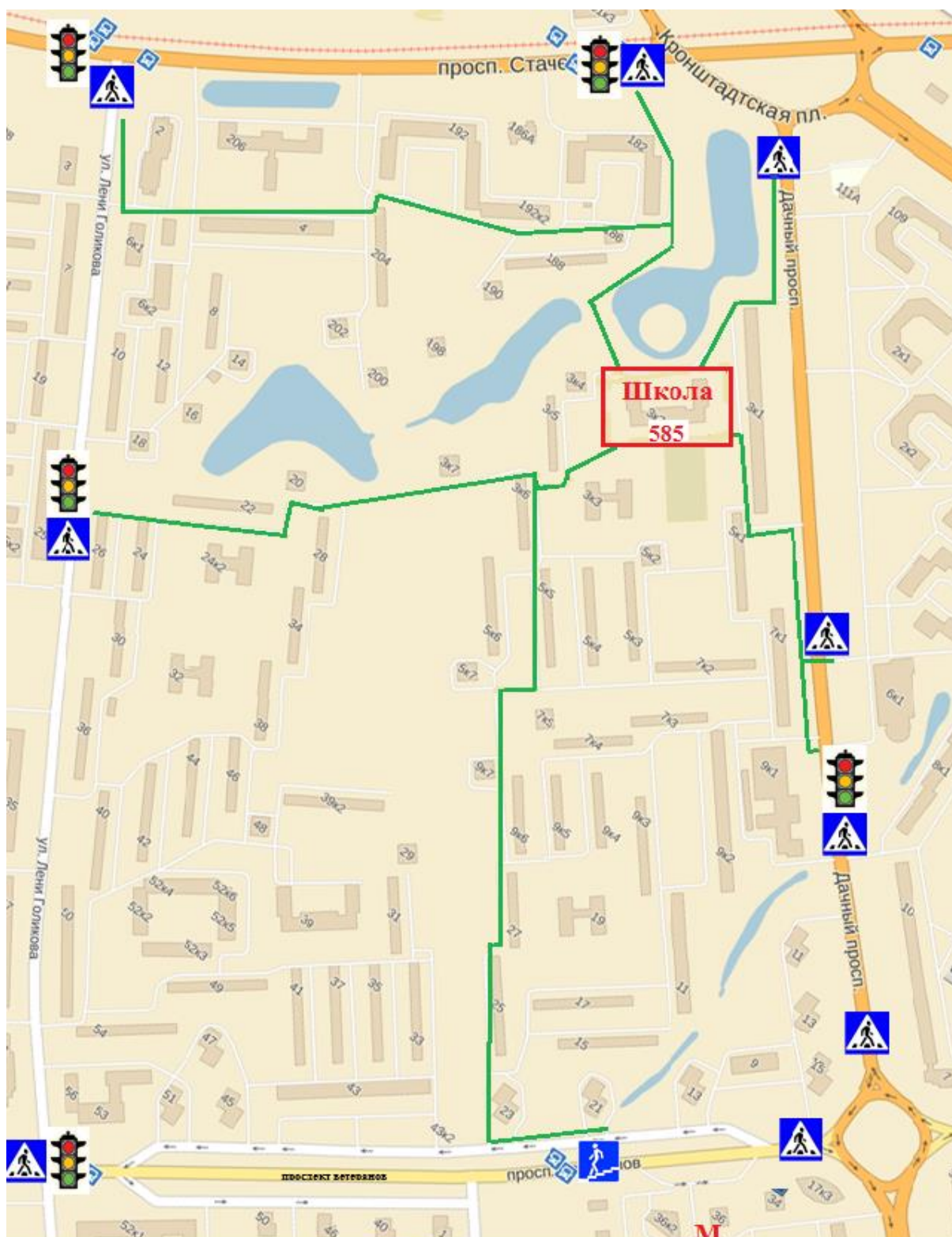




# 1. План-схема района расположения образовательного учреждения и путей движения транспортных средств и детей (обучающихся)



 ГБОУ СОШ № 585

 безопасный путь

**М** метро



пешеходный переход



пешеходный переход

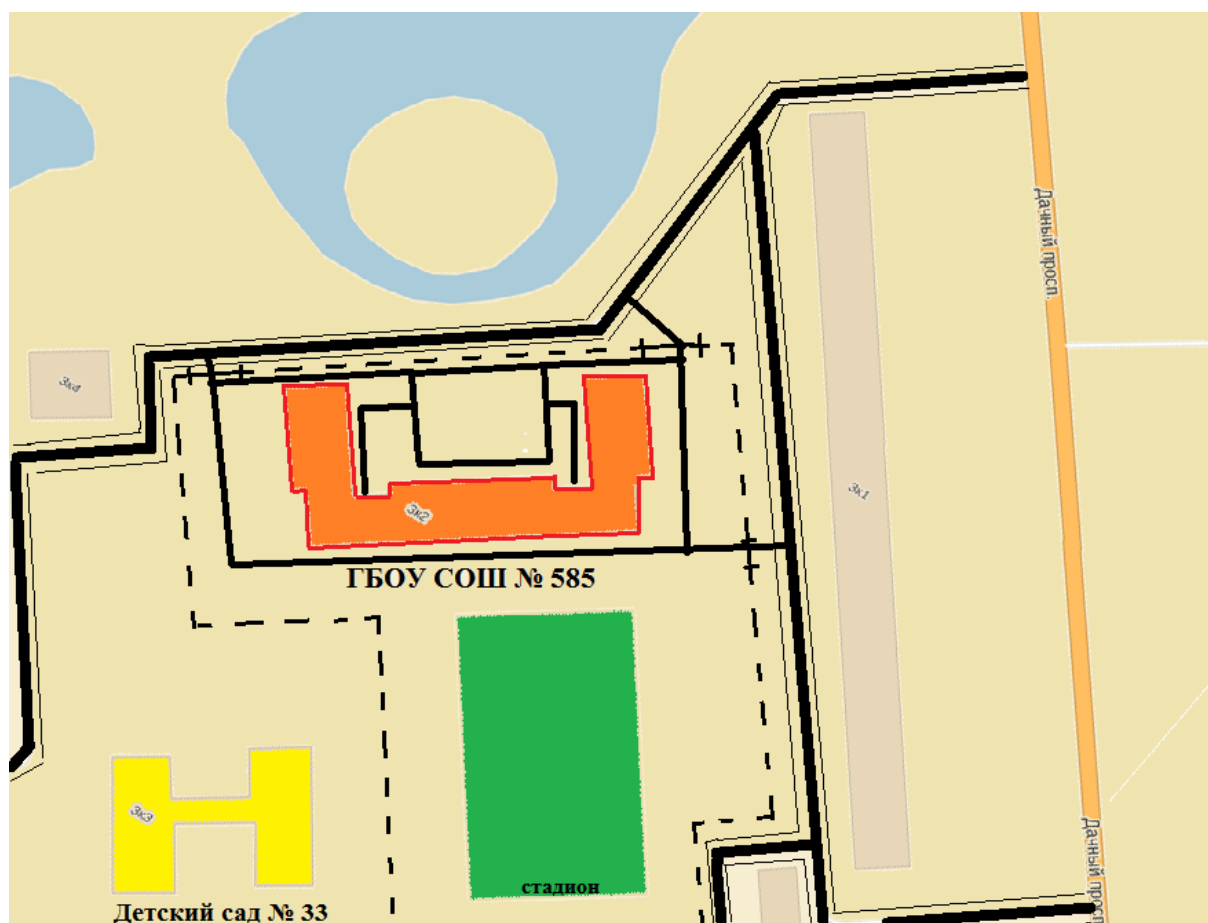


подземный пешеходный переход



остановка

## 2. Схема организации дорожного движения в непосредственной близости от образовательного учреждения с размещением соответствующих технических средств, маршрутов движения детей и расположения парковочных мест



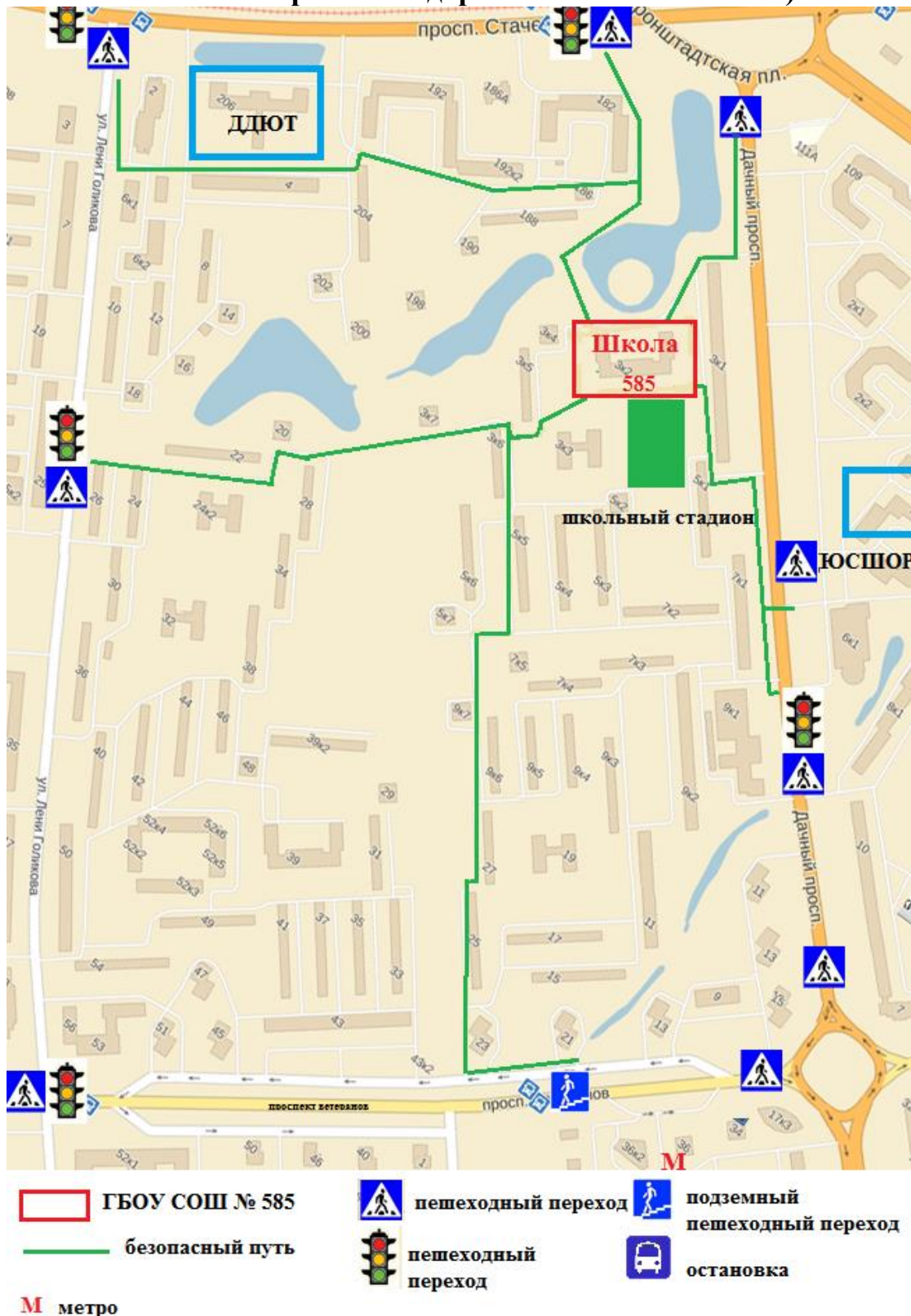
==== ближайšie к школе дороги

- - - школьная ограда

— Дачный проспект

— дороги на территории школы для грузового и спецтранспорта

3. Схема маршрутов движения организованных групп детей от образовательного учреждения к наиболее часто посещаемым объектам в ходе учебного процесса (например: стадион, парк, спортивно-оздоровительный комплекс)



4. Схема путей движения транспортных средств к местам разгрузки/погрузки и рекомендуемые пути передвижения детей по территории образовательного учреждения

